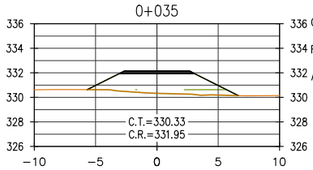

CORTE	0.00 (m2)
RELLENO	14.69 (m2)
AFIRMADO	1.14 (m2)

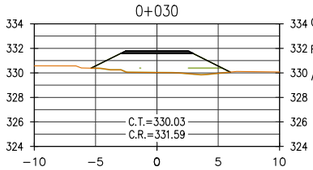

CORTE	0.00 (m2)
RELLENO	13.57 (m2)
AFIRMADO	1.10 (m2)

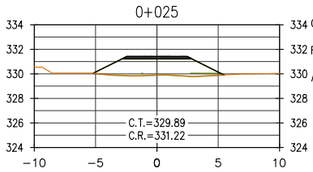

CORTE	0.00 (m2)
RELLENO	11.30 (m2)
AFIRMADO	1.06 (m2)

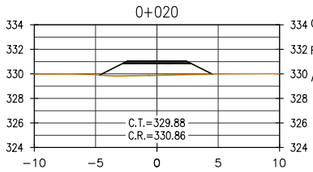

CORTE	0.00 (m2)
RELLENO	7.15 (m2)
AFIRMADO	1.03 (m2)

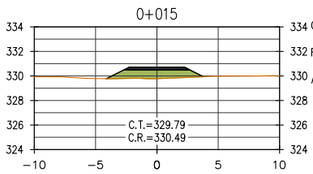

CORTE	0.00 (m2)
RELLENO	4.40 (m2)
AFIRMADO	0.99 (m2)

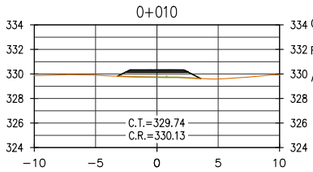

CORTE	0.00 (m2)
RELLENO	2.34 (m2)
AFIRMADO	0.95 (m2)

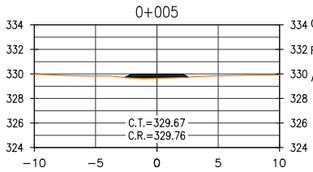

CORTE	0.00 (m2)
RELLENO	0.39 (m2)
AFIRMADO	0.92 (m2)

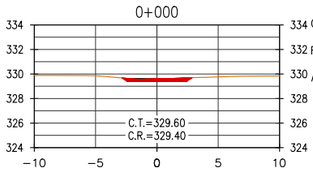

CORTE	1.15 (m2)
RELLENO	0.00 (m2)
AFIRMADO	0.88 (m2)

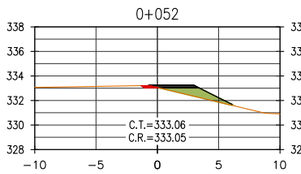

CORTE	0.15 (m2)
RELLENO	2.48 (m2)
AFIRMADO	0.81 (m2)

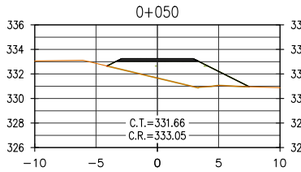

CORTE	0.00 (m2)
RELLENO	13.60 (m2)
AFIRMADO	1.25 (m2)

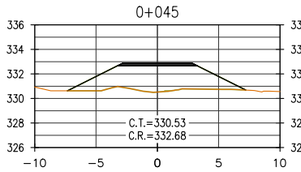

CORTE	0.00 (m2)
RELLENO	20.52 (m2)
AFIRMADO	1.21 (m2)

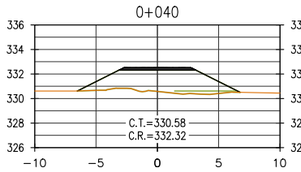

CORTE	0.00 (m2)
RELLENO	17.16 (m2)
AFIRMADO	1.17 (m2)

REFERENCIAS:
VER PLANO 400195-OHL001-651-XX-DR-CV-000086 (PLANTA Y PERFIL LONGITUDINAL)
VER PLANO 400196-OHL001-651-XX-DR-CV-000004 (SECCIONES TÍPICAS)

NOTAS:
-C.T.= COTA TERRENO
-C.R.= COTA RASANTE
-LISTADO DE MEDICIONES EN SUSTENTO DE METRADOS

LEYENDA DE MATERIALES

A. CORTE	A. AFIRMADO
A. RELLENO	TERRENO NATURAL

VOLUMEN RESUMEN RAMPA PH-RA-2	
MATERIAL	VOLUMEN (m3)
CORTE	3.04
RELLENO	509.61
AFIRMADO	55.44

REVISIÓN DE DOCUMENTOS TÉCNICOS
- A- ACEPTADO
- B- ACEPTADO CON COMENTARIOS
- C- RECHAZADO

FIRMA FECHA

UBICACIÓN

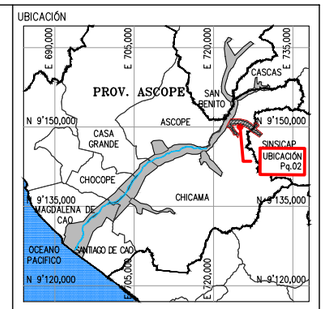

ESCALA GRAFICA
0 2.5 5.0 7.5 10.0 12.5m
1:250-A1 1:500-A3

LEYENDA
SISTEMA DE PROYECCIÓN:
UNIVERSAL TRANSVERSAL MERCATOR (UTM) , ZONA 17 SUR
DATUM : SISTEMA GEODESICO MUNDIAL (WGS 84)
FUENTE : EQUIPO TÉCNICO

REV N°	FECHA	DESCRIPCION DE LA REVISION	REV.	DIR.
.	.	.	.	.
.	.	.	.	.
.	.	.	.	.
.	.	.	.	.
R00	08.2023	EMITIDO REV. Y COMENTARIO	J.O.	R.E.

	FECHA	FIRMA
DISEÑO : ALBERTO PRIETO	15.08.2023	Alberta Prieto T. Ing. Caminos, Canales y Puertos CIP 2791-T
DIBUJO : ROGER ROSILLO	15.08.2023	Roger Rosillo L. Tecnico CAD
REVISION : ALBERTO PRIETO	15.08.2023	Alberta Prieto T. Ing. Caminos, Canales y Puertos CIP 2791-T
APROBACION : ING. JOSE LUIS OBLITAS	15.08.2023	
DIRECTOR DE PROYECTO : ING. RICARDO A. ECHEGARAY N.	15.08.2023	

OHLA Perú
inypsa
PERÚ Presidencia del Consejo de Ministros
RECONSTRUCCIÓN CON CAMBIOS

SOLUCIONES INTEGRALES
ENTREGA DE LAS DEFENSAS
RIBEREÑAS RÍO CHICAMA
Y RÍO VIRÚ (PAQUETE 9R-06)
PROYECTO 4 - CUI 2509625

PAQUETE 02 - QUEBRADA PAMPA HERMOSA QUIRRIPANO / PAMPAS DE JAGUEY

PLANO
RAMPA PH-RA-2
SECCIONES TRASVERSALES

ESPECIALIDAD :
CIVIL

USO :
651-DIQUES TRANSVERSALES-2

ZONA :
CHICAMA-ASCOPE-LA LIBERTAD

ESCALA :	FECHA :	REV :
1/500	15.08.2023	R00

CODIGO DEL PLANO :
400195-OHL001-651-XX-DR-CV-000087